



COMMUNE DE LE TEIL

EXTRAIT

du Registre des Délibérations du Conseil Municipal

Exercice : 29 L'An Deux Mille Vingt Trois, le quatre décembre dans la salle Caravane Monde,
Présents : 22 à 18 heures, le Conseil Municipal de la Commune s'est réuni en session ordinaire sur
Absents : 7 convocation en date du 28 novembre 2023 et sous la présidence de Monsieur Olivier
PEVERELLI, Maire.

Pour : 28 Présents : MM. Bayle, Boukal, Buard, Chabaud, Chezeau, Faure-Pinault, Gaillard,
Abstention : 1 Galiana, Gleyze, Griffé, Guillot, Heyndrickx, Keskin, Laville, Lorenzo,
Contre : Mazellier, Mazeyrat, Michel, Noël, Peverelli, Tolfo, Valla.

Excusés : M. Bornes (pouvoir à Mme Bayle), M. Dersi (pouvoir à Mme Faure-Pinault),
Diatta (pouvoir à M. Mazeyrat), Mme Garraud (pouvoir à M. Griffé),
M. Jouve (pouvoir à Mme Tolfo), Mme Segueni (pouvoir à Mme Mazellier),
M. Vallon (pouvoir à M. Michel).

Secrétaire : Mme Bayle

Objet : Acquisition des parcelles BT 55 et BT 56

Considérant le besoin d'élargissement du chemin communal du moulin au droit des parcelles BT 55 et BT 56 ;

Considérant l'accord amiable obtenu auprès des propriétaires pour la cession à l'euro symbolique d'une fraction de ces parcelles correspondant à une superficie totale de 46 m² ;

Considérant le plan d'arpentage et de division annexé à la présente délibération ;

Considérant que le montant de la transaction est inférieur au seuil de consultation, le service des domaines n'a pas été consulté ;

Le Conseil Municipal,
Après avoir délibéré,

ACCEPTE d'acquérir à l'euro symbolique une fraction des parcelles BT 55 et BT 56, d'une superficie totale de 46 m², définie selon le document d'arpentage et de division annexé à la présente délibération ;

DONNE POUVOIR à Monsieur Olivier PEVERELLI, en sa qualité de Maire, à Monsieur Bernard NOËL, en sa qualité d'Adjoint à l'urbanisme, et à Monsieur Alain MAZEYRAT, en sa qualité d'Adjoint à la reconstruction, pour toutes les démarches et signatures nécessaires à l'exécution des présentes.

Pour extrait conforme

Le Maire,


Olivier PEVERELLI

Certifié exécutoire



Le Secrétaire de séance,


Cécile BAYLE

N° 140

Dossier G22.3850
Fichier Dessin : G223850.dwg

Département de l'Ardèche

Commune de LE TEIL


Section BT - Lieudit "Le Moulin Neuf"
Parcelles n°55 - 10a91ca, n°56 - 63a91ca

Demandeur : Commune Le Teil

Elargissement du chemin du Moulin

PLAN D'ARPENTAGE ET DE DIVISION

Pour être annexé au document d'arpentage du 24 juillet 2023

 Terrains b, d pour être cédés à la commune LE TEIL
Terrain b : contenance cadastrale = 06ca
Terrain d : contenance cadastrale = 40ca

BT 130 Nouveau numéro de parcelle

DATE ET SIGNATURES		
M. Meryll AUDIGIER	Mme Lucie GATTA	Commune LE TEIL Le Maire, M. Olivier PEVERELLI
		 Ière Adjointe aux travaux et à la voirie
Pascale TOLFO		

Echelle 1/250

Version	Date	Dessiné par	Observations
2	31.10.2023	EW	DMPC n° 2974 N
1	24.07.2023	EW	Document Modificatif du Parcellaire Cadastral



Géomètres-Experts - Bureau d'Etudes et maîtrise d'œuvre - Environnement - Urbanisme

AUBENAS

siège

2 Avenue Jean Monnet - Quartier Plalon - BP 90212 - 07204 AUBENAS Cedex
Tél 04 75 35 69 70 - Fax 04 75 93 33 48 - E-mail : aubenas@geo-siapp.com

VALLON PONT D'ARC

bureaux

5 Rue Lorion Blachère - 07150 VALLON PONT D'ARC
Tél 04 75 88 42 30 - Fax 04 75 88 16 94 - E-mail : vallon@geo-siapp.com

GUILHERAND GRANGES

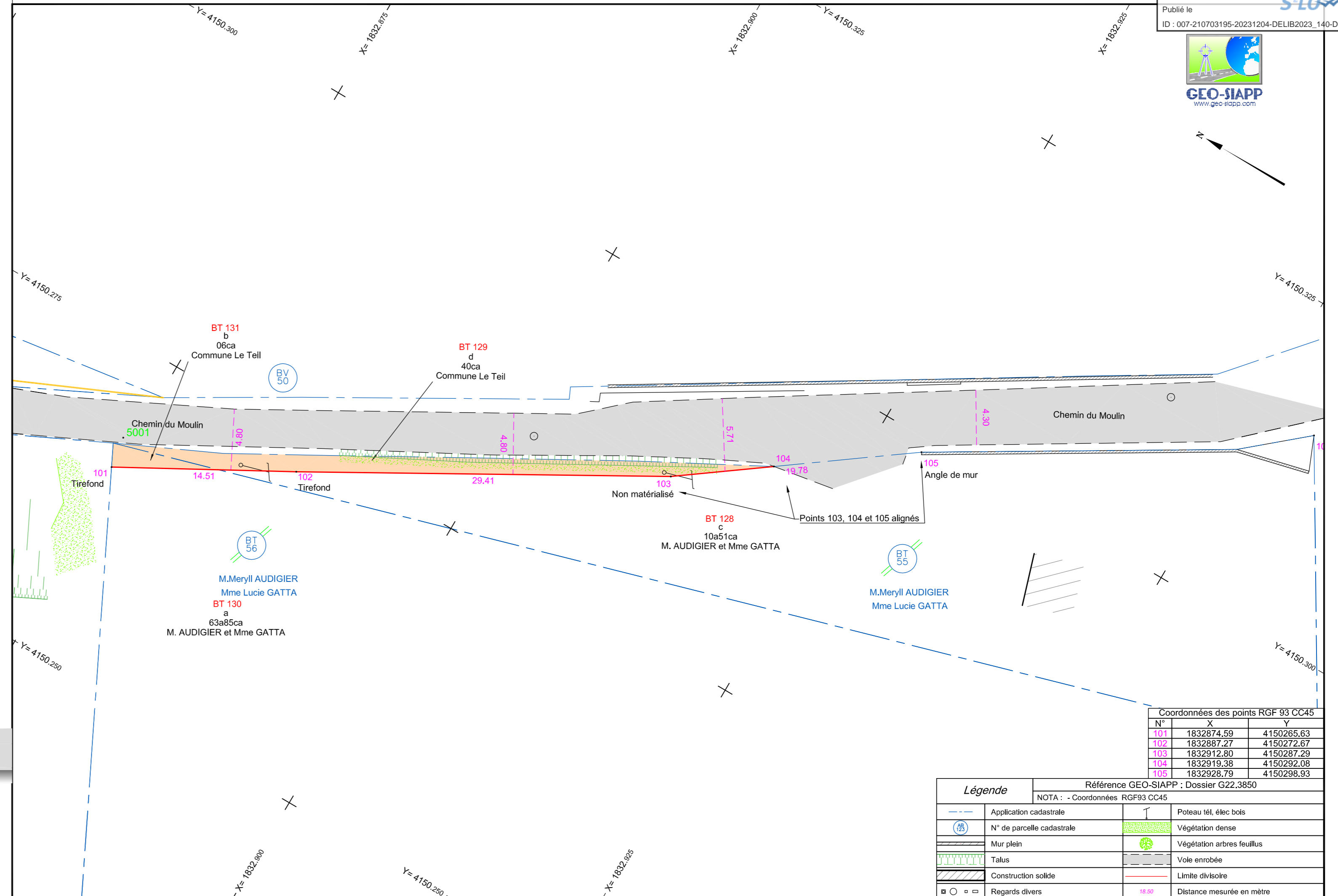
secondaires

Immeuble Le Mercure - 370 Rue Montgolfier - 07500 GUILHERAND GRANGES
Tél 04 75 81 32 33 - Fax 04 75 81 32 34 - E-mail : guilherand@geo-siapp.com













PIERRELATTE

4 rue André Le Nôtre - 26700 PIERRELATTE
Tél 04 75 96 84 81 - Fax 04 75 96 40 49 - E-mail : pierrelatte@geo-siapp.com

Envoyé en préfecture le 06/12/2023
Reçu en préfecture le 06/12/2023
Publié le
ID : 007-210703195-20231204-DELIB2023_140-DE



Coordonnées des points RGF 93 CC45		
N°	X	Y
101	1832874.59	4150265.63
102	1832887.27	4150272.67
103	1832912.80	4150287.29
104	1832919.38	4150292.08
105	1832928.79	4150298.93

Légende		Référence GEO-SIAPP : Dossier G22.3850	
NOTA : - Coordonnées RGF93 CC45			
	Application cadastrale		Poteau tél, élec bois
	N° de parcelle cadastrale		Végétation dense
	Mur plein		Végétation arbres feuillus
	Talus		Voie enrobée
	Construction solide		Limite divisoire
	Regards divers		Distance mesurée en mètre